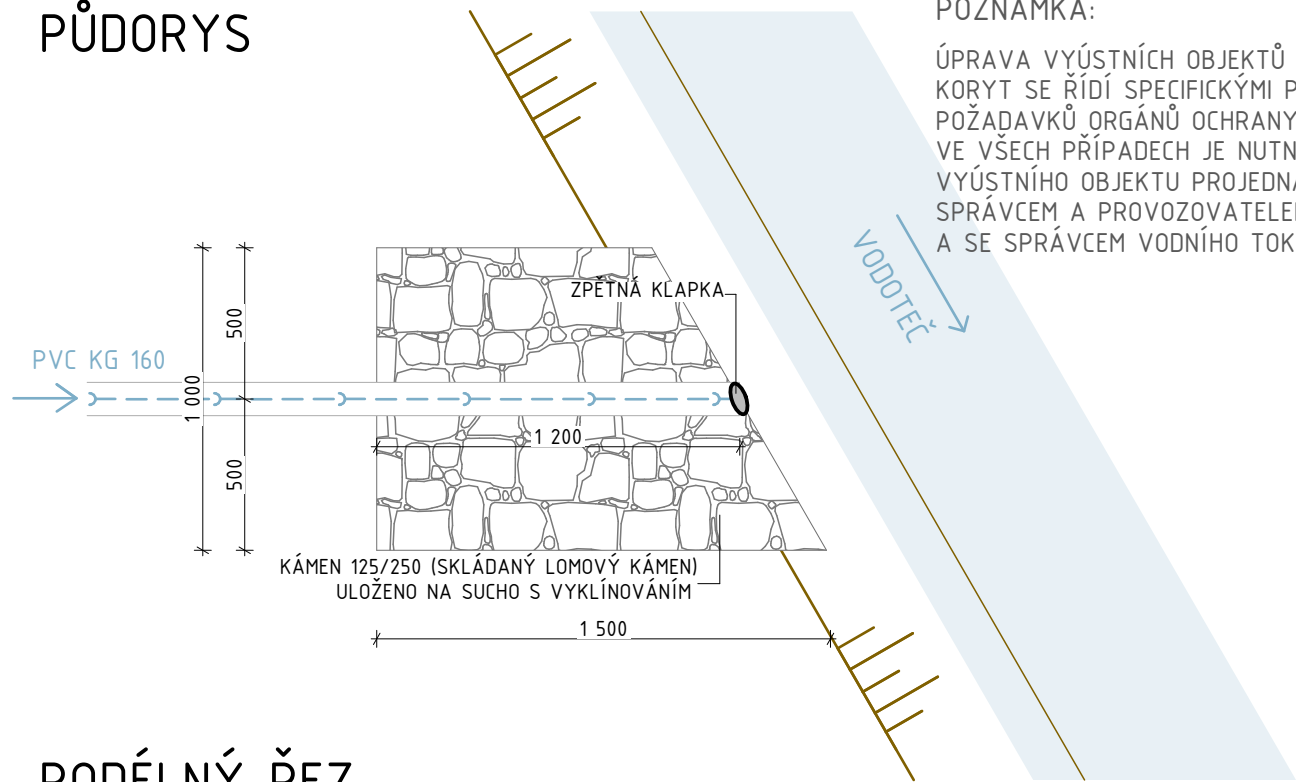


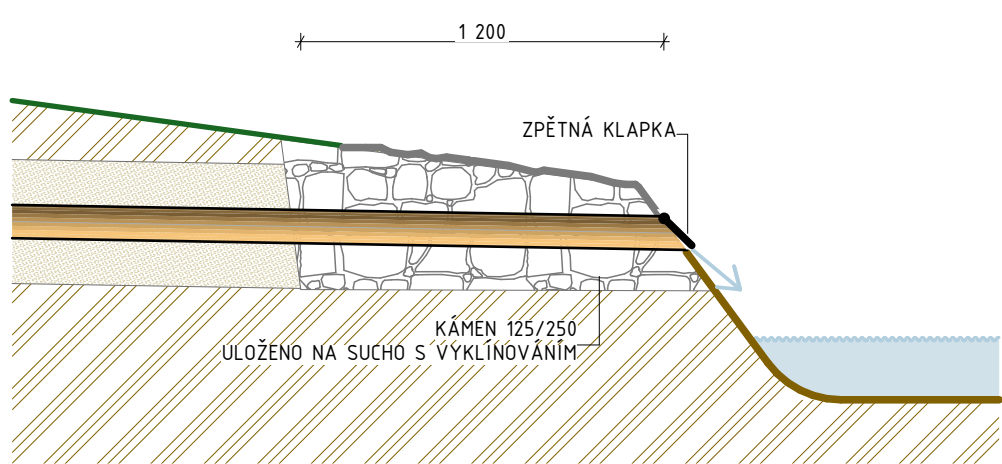
VYÚSTNÍ OBJEKT  
PŮDORYS



POZNÁMKA:

ÚPRAVA VYÚSTNÍCH OBJEKTŮ DO PŘÍROZENÝCH KORYT SE ŘÍDÍ SPECIFICKÝMI PODMÍNKAMI DLE POŽADAVKŮ ORGÁNŮ OCHRANY PŘÍRODY. VE VŠECH PŘÍPADECH JE NUTNO NÁVRH VYÚSTNÍHO OBJEKTU PROJEDNAT SE SPRÁVCEM A PROVOZOVATELEM KANALIZACE A SE SPRÁVCEM VODNÍHO TOKU.


PODÉLNÝ ŘEZ



LEGENDA MATERIÁLŮ:

- ROSTLÝ TERÉN
- OBSYP PÍSKEM
- KÁMEN LOŽENÝ NA SUCHO
- VODNÍ TOK
- TERÉNNÍ HRANA
- ÚROVEŇ TERÉNU

Všeškerý obsah dokumentace je duševním vlastnictvím zpracovatele dokumentace dle zákona č. 121/2000 Sb., zákon o právu autorském. Žádná část dokumentace tudíž nesmí být bez souhlasu autora rozmnožována, upravována či využívána k jiným účelům, než byl zhotovena.

PROJEKTANT ČÁSTI		Odp. projektant Ing. Michal Šperling		Vypracoval Ing. Radim Heiduk		Korenovky	
 VODOHOSPODÁŘSKÝ ROZVOJ A VÝSTAVBA a.s. Nábřeží 4 150 56 Praha 5 DIVIZE 06		VÝŠKOPISNÝ SYSTÉM: BpV POLOHOPISNÝ SYSTÉM: S-JTSK		Verze			
		Navrhl		Odp. projektant		Techn. kontrola	
Kraj Liberecký		Obec Turnov		Investor Město Turnov		K.Ú. Daliměřice	
Přírodní biotop Dolánky D_DOKUMENTACE STAVEBNÍCH OBJEKTŮ  VYÚSTNÍ OBJEKT		Soubor		Formát A4		Datum 06/2024	
		Stupeň DPS		Zakázka 4749/006		Měřítko 1 : 25	
		Č. výkresu D.1.2.16					